

NPPL – Variabele bemesting en gewasbescherming

19-02-2025, Kasper van Tilburg & Sophie Wildeboer



Even voorstellen



Sophie Wildeboer



Kasper van Tilburg

Wat gaan we doen?

- Stappen bij VRA toepassingen
- Discussie in groepjes
- Algemene discussie
- Verdieping
- Afsluiten

Stappen VRA toepassingen

- Meten
- Beslissen
- Uitvoeren



Discussie – 15 min

Doel: welke vraagstukken spelen er?

Verdiepingsvragen

- Wat pas je zelf toe?
- Welke data gebruik je hiervoor?
- Waar loop je tegen aan?
- Wat heb je nodig om VRA toe te passen / waar heb je vragen over / wat wil je leren?
- Check je of de uitvoering gegaan is zoals gepland?

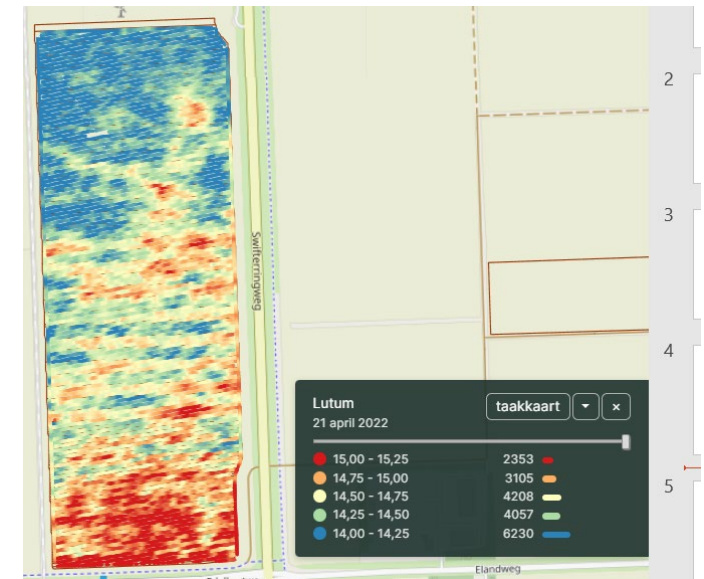
Meten

■ Data

- Drones
- Satelliet
- Bodemscans

■ Voorbeelden van aanbieders

- Mechangroep
- www.satellietdataportaal.nl
- Veris scan - Agrifirm



Taakkaart

- Rekenregels
- Tools
 - Dacom
 - Farmmaps
 - Taakaart.nl



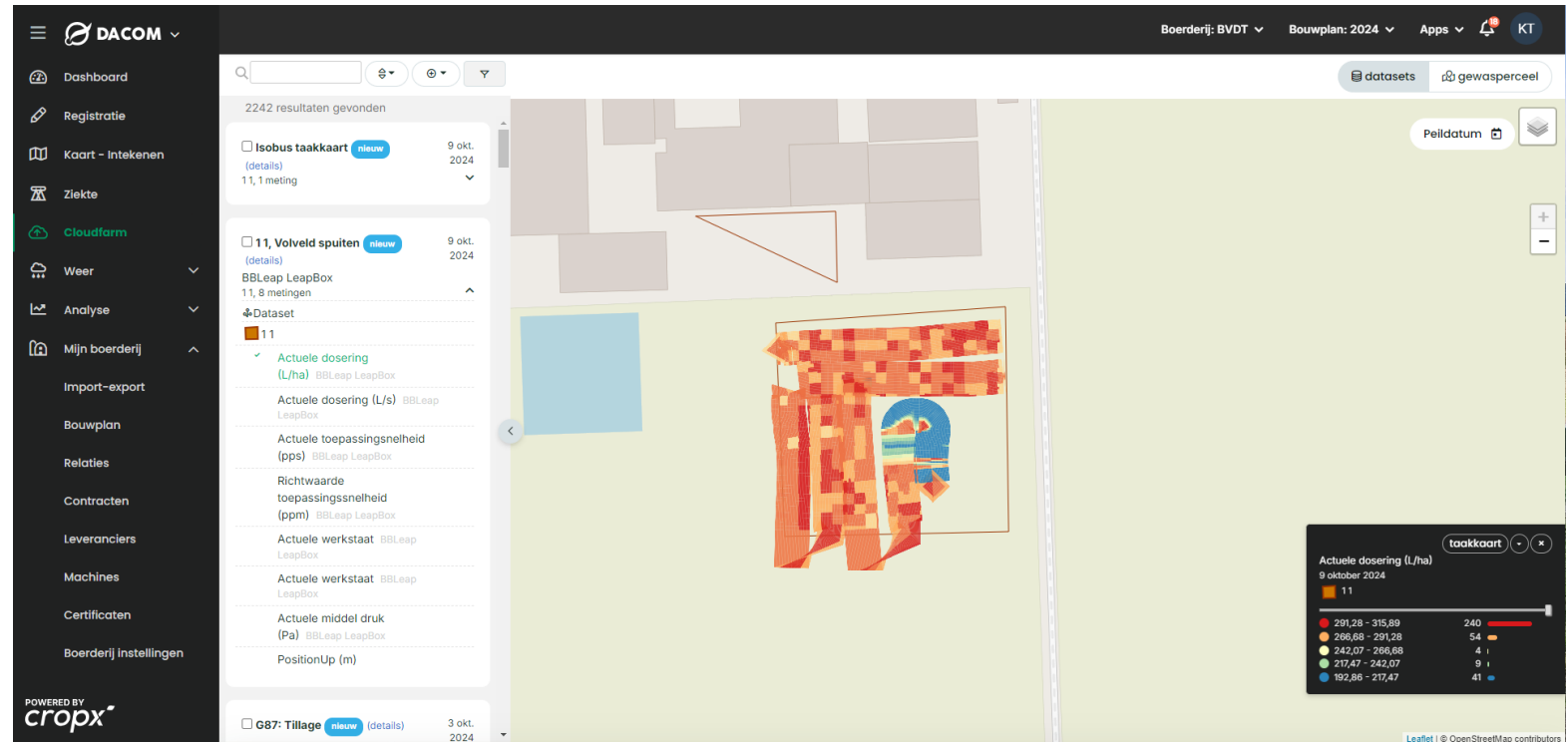
On-the-go

- Meten in het veld
- AI algoritmes



Toepassing

- As applied
- Compatibiliteit



Afsluiting


Hoe nu verder?



Drone imaging

Basics

- Overview
- NDVI
- WdVI
- Other indices



Overview

Advanced

- Height
- Plant count
- groundcover

